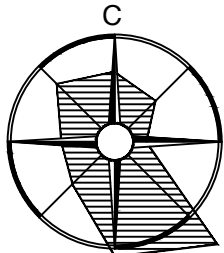
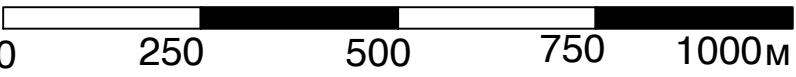



ГЕНЕРАЛНИ УРБАНИСТИЧКИ ПЛАН ВРШЦА





P-1:20000

ПОДЕЛА ГРАЂЕВИНСКОГ ПОДРУЧЈА НА УРБАНИСТИЧКЕ ЦЕЛИНЕ СА ГРАНИЦОМ ОБУХВАТА ПЛАНОВА ГЕНЕРАЛНЕ РЕГУЛАЦИЈЕ


ПОДЕЛА ГРАЂЕВИНСКОГ ПОДРУЧЈА НА УРБАНИСТИЧКЕ ЦЕЛИНЕ



 **1** ЦЕЛИНА 1

 **2** ЦЕЛИНА 2

 ГРАНИЦА ОБУХВАТА ПЛАНОВА ГЕНЕРАЛНЕ РЕГУЛАЦИЈА - ГРАНИЦА
УРБАНИСТИЧКИХ ЦЕЛИНА

 ГРАНИЦЕ БЛОКОВА

 ГРАНИЦА ОБУХВАТА ПЛАНА - ГРАНИЦА ГРАЂЕВИНСКОГ ЗЕМЉИШТА

НОСИЛАЦ ИЗРАДЕ ПЛАНА:		ОПШТИНА: ВРШАЦ	Печат и потпис:
		ОВЛАШЋЕНО ЛИЦЕ:	
ОБРАЂИВАЧ:		ЈП ЗАВОД ЗА УРБАНИЗАМ ВОЈВОДИНЕ НОВИ САД	Печат и потпис:
		В.Д. ДИРЕКТОРА: др АЛЕКСАНДАР ЈЕВТИЋ	
НАЗИВ ПЛАНА:	ГЕНЕРАЛНИ УРБАНИСТИЧКИ ПЛАН ВРШЦА		Е - број: 2524
НАЗИВ КАРТЕ:	ПОДЕЛА ГРАЂЕВИНСКОГ ПОДРУЧЈА НА УРБАНИСТИЧКЕ ЦЕЛИНЕ СА ГРАНИЦОМ ОБУХВАТА ПЛАНОВА ГЕНЕРАЛНЕ РЕГУЛАЦИЈЕ		Печат и потпис:
ОДГОВОРНИ УРБАНИСТА:	ОЛИВЕРА СЕНКОВИЋ, дипл.инж.арх.		
УРБАНИСТА САРАДНИК:	МИНА МИЛИЋИЋ, дипл.инж.арх.-мастер	Датум: 2015.	Бр.листа: 2.2.